




### TUMAČ ZNAKOVLJA

#### GRANICE




##### TERITORIJALNE I STATISTIČKE GRANICE

-  DRŽAVNA GRANICA
-  OPĆINSKA GRANICA
-  GRANICA NASELJA




#### UVJETI KORIŠTENJA

##### PODRUČJA POSEBNIH OGRANIČENJA U KORIŠTENJU

#### TLO

-  PODRUČJE NAJVEĆG INTENZITETA POTRESA (VII I VIŠI STUPANJ MCS LJESTVICE)
-  SEIZMOTEKTONSKI AKTIVNO PODRUČJE
-  LOVIŠTE I UZGAJALIŠTE DIVLJAČI

#### VODE

-  VODONOSNO PODRUČJE
-  VODOZAŠTITNO PODRUČJE
-  POPLAVNO PODRUČJE

Županija: <b>BRODSKO-POSAVSKA ŽUPANIJA</b>		
Općina: <b>OPĆINA GORNJA VRBA</b>		
Naziv prostornog plana: <b>3. IZMJENE I DOPUNE PROSTORNOG PLANA UREĐENJA OPĆINE GORNJA VRBA (Prijedlog)</b>		
Naziv kartografskog prikaza: <b>UVJETI KORIŠTENJA I ZAŠTITE PROSTORA Područja posebnih ograničenja u korištenju</b>		
Broj kartografskog prikaza: <b>3.B</b>	Mjerilo kartografskog prikaza: <b>1 : 25 000</b>	
Odluka o izradi Plana: "Službeni vjesnik" Brodsko-posavske županije 5/18	Odluka predstavničkog tijela o donošenju plana :	
Javna rasprava (datum objave):	Javni uvid održan od: do:	
Pečat tijela odgovornog za provođenje javne rasprave:	Odgovorna osoba za provođenje javne rasprave:  <b>IVAN VULETA, dipl.ing.</b>	
Mišljenje o usklađenosti s prostornim planom županije prema članku 107. Zakona o prostornom uređenju ("Narodne novine" br. 153/2013 i 65/2017):		
broj suglasnosti klasa:	Datum:	
Pravna osoba/tijelo koje je izradilo plan:	Pečat pravne osobe koja je izradila plan:	Direktor:  <b>KRUNOSLAV LIPIĆ dipl. ing. arh.</b>
<b>ZAVOD ZA PROSTORNO PLANIRANJE, d.d. OSIJEK</b>		
Odgovorni voditelj:  <b>SANDRA HORVAT dipl.ing.arh.</b>		
Stručni tim u izradi plana: 1. SANDRA HORVAT dipl.ing.arh. 2. VLADO SUDAR dipl.ing.grad. 3. STJEPAN STAKOR dipl.ing.kult.teh. 4. IVICA BUGARIĆ dipl.ing.grad. 5. STOJAN STOJKOVIĆ dipl.iur. 6. TOMISLAV FIALA grad.teh.nis.		
Pečat predstavničkog tijela:	Predsjednik predstavničkog tijela:  <b>RENATA LUCIĆ</b>	
Istovjetnost ovog prostornog plana s izvornikom ovjerava:	Pečat nadležnog tijela:	